

**МОСКОВСКИЙ ПРОЕКТНО-ИЗЫСКАТЕЛЬСКИЙ ИНСТИТУТ  
«МОСЖЕЛДОРПРОЕКТ»  
ФИЛИАЛ АО «РОСЖЕЛДОРПРОЕКТ»**

СРО-П-065-30112009  
Регистрационный номер 11 от 10.08.2009  
СРО-И-023-14012010  
Регистрационный номер 5 от 10.08.2009  
**Заказчик – ДКРС-Москва ОАО «РЖД»**

**«Организация пригородно-городского  
пассажирского железнодорожного движения на  
участке Крюково – Раменское (МЦД-3)»**

**Этап 26. Реконструкция тяговой подстанции Панки**

**ПРОЕКТ МЕЖЕВАНИЯ ТЕРРИТОРИИ ОБЪЕКТА**

**Раздел 1. Проект межевания территории.  
Графическая часть.  
Раздел 2. Проект межевания территории.  
Текстовая часть.**

**5635.XXVI-1350-26-ПМ1**

**МОСКОВСКИЙ ПРОЕКТНО-ИЗЫСКАТЕЛЬСКИЙ ИНСТИТУТ  
«МОСЖЕЛДОРПРОЕКТ»  
ФИЛИАЛ АО «РОСЖЕЛДОРПРОЕКТ»**

СРО-П-065-30112009  
Регистрационный номер 11 от 10.08.2009  
СРО-И-023-14012010  
Регистрационный номер 5 от 10.08.2009  
**Заказчик – ДКРС-Москва ОАО «РЖД»**

**«Организация пригородно-городского  
пассажирского железнодорожного движения на  
участке Крюково – Раменское (МЦД-3)»**

**Этап 26. Реконструкция тяговой подстанции Панки**

**ПРОЕКТ МЕЖЕВАНИЯ ТЕРРИТОРИИ ОБЪЕКТА**

**Раздел 1. Проект межевания территории.  
Графическая часть.  
Раздел 2. Проект межевания территории.  
Текстовая часть.**

**5635.XXVI-1350-26-ПМ1**

Главный инженер

Д.В. Загорулько

Главный инженер проекта

Е. В. Бровченко



Согласовано			
Взам. инв. №			
Подп. и дата			
Инв. № подл.			

Заказчик: «Мосжелдорпроект» - филиал АО «Росжелдорпроект»

**«Организация пригородно-городского пассажирского  
 железнодорожного движения на участке Крюково-Раменское  
 (МЦД-3)»**

**Этап 26. Реконструкция тяговой подстанции Панки**

**ПРОЕКТ МЕЖЕВАНИЯ ТЕРРИТОРИИ ОБЪЕКТА**

**Раздел 1. Проект межевания территории. Графическая часть.  
 Раздел 2. Проект межевания территории. Текстовая часть.**

**5635.XXVI-1350-26-ПМ1**

Согласовано			
Взам. инв. №			
Подп. и дата			
Инв. № подл.			

Главный инженер

Главный инженер проекта

 Руководитель департамента градостроительства  
и землеустройства


А.А. Щербаков

А.В. Соломатин

А.В. Гундарев

## СОДЕРЖАНИЕ

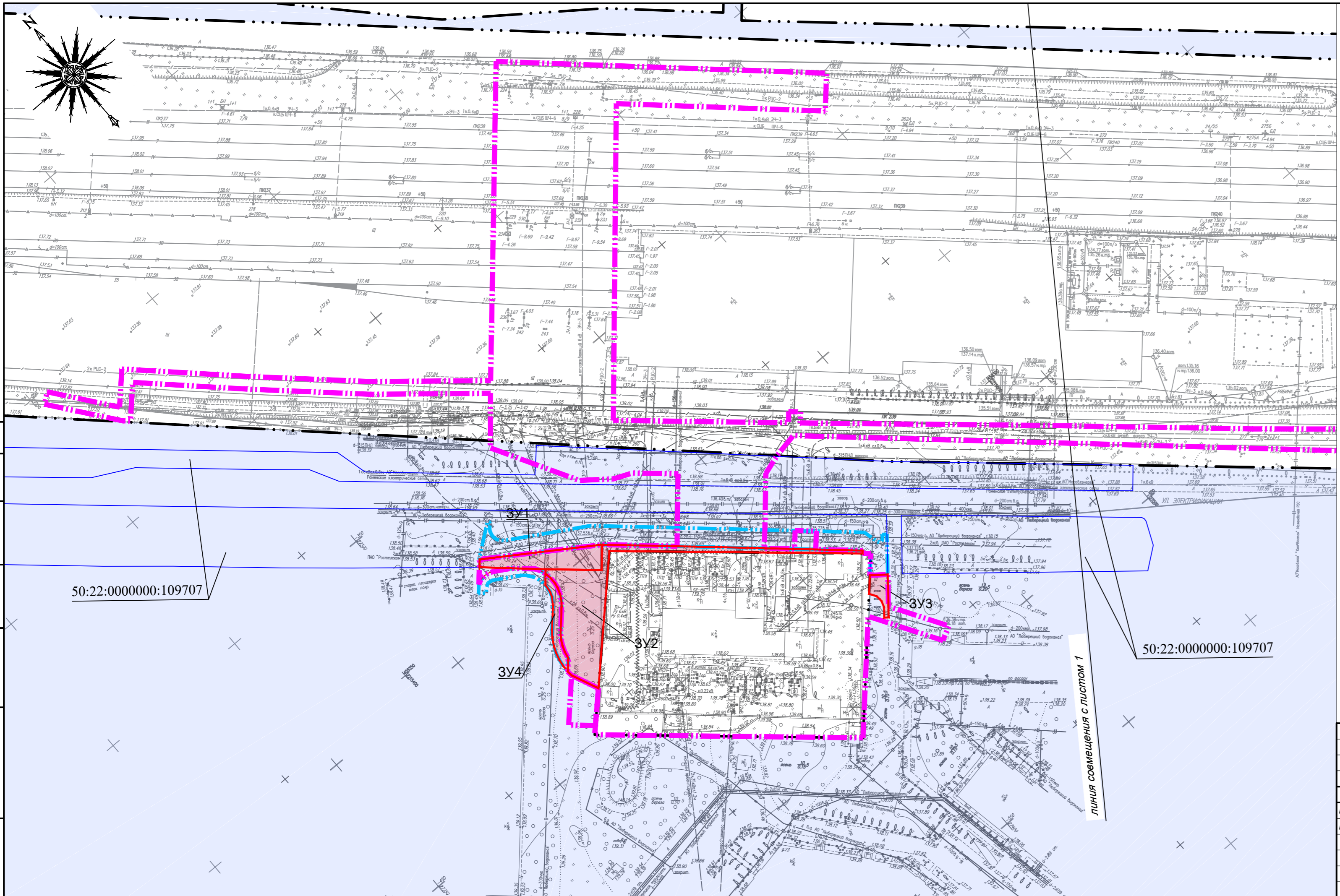
Раздел 1. Проект межевания территории. Графическая часть		5
1	Чертеж межевания территории	6
Раздел 2. Проект межевания территории. Текстовая часть		9
1	Таблица 1. Перечень образуемых земельных участков	10
2	Таблица 2. Перечень образуемых лесных участков	11
3	Таблица 3. Номера и перечень координат характерных точек образуемых земельных участков, в том числе лесных участков	12
4	Таблица 4. Перечень изменяемых земельных участков, в том числе лесных участков	14
5	Таблица 5. Условные номера, кадастровые номера или иные ранее присвоенные государственные учётные номера существующих земельных участков, в отношении которых предполагаются их резервирование и (или) изъятие для государственных или муниципальных нужд, их адреса или описание местоположения, перечень и адреса расположенных на таких земельных участках объектов недвижимого имущества (при наличии сведений о них в Едином государственном реестре недвижимости)	14
6	Таблица 6. Перечень кадастровых номеров существующих земельных участков, на которых линейный объект может быть размещен на условиях сервитута, публичного сервитута, их адреса или описание местоположения, перечень и адреса расположенных на таких земельных участках объектов недвижимого имущества (при наличии сведений о них в Едином государственном реестре недвижимости)	14
7	Таблица 7. Вид разрешенного использования существующих земельных участков, занятых линейными объектами и объектами капитального строительства, входящими в состав линейных объектов, в соответствии с проектом планировки территории	16
8	Таблица 8. Сведения о границах территории, применительно к которой осуществляется подготовка проекта межевания, содержащие перечень координат характерных точек таких границ	17

Проект межевания территории объекта «Этап 26. Реконструкция тяговой подстанции Панки»  
в рамках реализации проекта «Организация пригородно-городского пассажирского железнодорожного  
движения на участке Крюково-Раменское (МЦД-3)»

---

**Раздел 1. Проект межевания территории.  
Графическая часть**

---



Границы:

населенного пункта г. Люберцы

зоны планируемого размещения линейных объектов

зон планируемого размещения линейных объектов, подлежащих реконструкции в связи с изменением их местоположения

образуемых земельных участков

изменяемого земельного участка

Обозначения:

условный номер образуемого земельного участка

кадастровый номер изменяемого земельного участка

Примечание – не отображены в связи с их отсутствием:

1. Красные линии, утвержденные в составе проекта планировки территории.
2. Устанавливаемые, изменяемые, отменяемые красные линии.
3. Линии отступа от красных линий.
4. Границы земельных участков, образование которых предусмотрено схемой расположения земельного участка или земельных участков на кадастровом плане территории, в границах территории, применительно к которой осуществляется подготовка проекта межевания.


Согласовано  
Взам. инв. №  
Подп. и дата  
Инв. № подл.

50:22:0000000:109707

50:22:0000000:109707

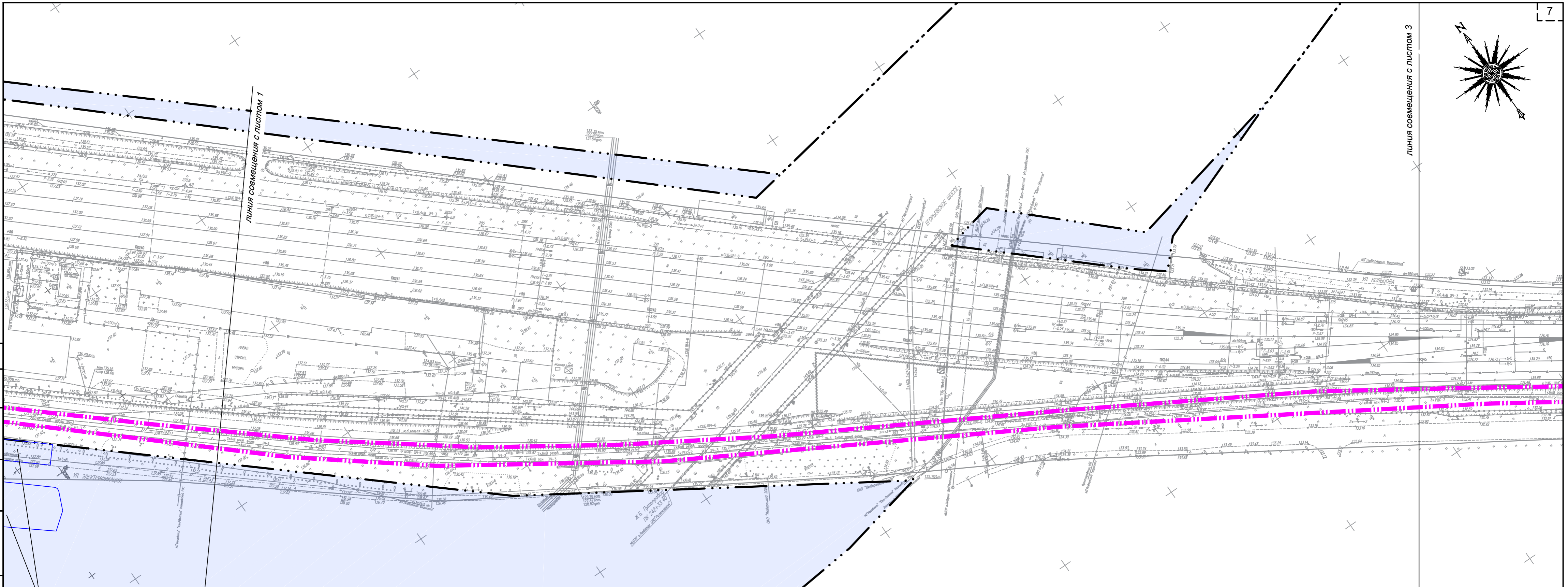
ЛИНИЯ СОВМЕЩЕНИЯ С ЛИСТОМ 1

						«Этап 26. Реконструкция тяговой подстанции Панки» в рамках реализации проекта «Организация пригородно-городского пассажирского железнодорожного движения на участке Крыково-Раменское (МЖД-3)»			
Изм.	Кол. уч.	Лист	№ док.	Подп.	Дата	Раздел 1 "Проект межевания территории. Графическая часть" 1:1000	Стадия	Лист	Листов
	Разработал	Назаренко Е.В.			05.2023		ПМТ	1	3
	Проверил	Савельева Д.С.			05.2023				
						Чертеж межевания территории			



ЛИНИЯ СВЕЩЕНИЯ С ЛИСТОМ 3

ЛИНИЯ СВЕЩЕНИЯ С ЛИСТОМ 1



50:22:0000000:109707


Согласовано

Взам. инв. №

Подп. и дата


Инв. № подл.


						«Этап 26. Реконструкция тяговой подстанции Панки» в рамках реализации проекта «Организация пригородно-городского пассажирского железнодорожного движения на участке Крюково-Раменское (МЖД-3)»			
Изм.	Кол. уч.	Лист	№ док.	Подп.	Дата	Раздел 1 "Проект межевания территории. Графическая часть"	Стадия	Лист	Листов
						1:1000	ПМТ	2	3
						Чертеж межевания территории			



ЛИНИЯ СОВМЕЩЕНИЯ С ЛИСТОМ 2

Согласовано  
Взам. инв. №  
Подп. и дата  
Инв. № подл.



						«Этап 26. Реконструкция тяговой подстанции Панки» в рамках реализации проекта «Организация пригородно-городского пассажирского железнодорожного движения на участке Крюково-Раменское (МЖД-3)»			
Изм.	Кол. уч.	Лист	№ док.	Подп.	Дата	Раздел 1 "Проект межевания территории. Графическая часть"	Стадия	Лист	Листов
						1:1000	ПМТ	3	3
						Чертеж межевания территории			



Проект межевания территории объекта «Этап 26. Реконструкция тяговой подстанции Панки»  
в рамках реализации проекта «Организация пригородно-городского пассажирского железнодорожного  
движения на участке Крюково-Раменское (МЦД-3)»

---

## **Раздел 2. Проект межевания территории. Текстовая часть**

---

**Таблица 1. Перечень образуемых земельных участков**

№ п/п	Условный номер образуемого земельного участка	Номера характерных точек образуемого земельного участка	Кадастровый номер исходного земельного участка / кадастрового квартала	Площадь образуемого земельного участка, кв.м	Способ образования земельного участка	Категория земель исходного земельного участка	Сведения об отнесении образуемого земельного участка к категории земель	Вид разрешенного использования земельного участка	Вид разрешенного использования образуемого земельного участка	Необходимость изъятия или резервирования земельного участка, установления публичного сервитута	Перечень и адреса расположенных на земельном участке, подлежащем изъятию или резервированию, объектов недвижимого имущества
1	2	3	4	5	6	7	8	9	10	11	12
<i>Зона планируемого размещения линейных объектов</i>											
1	ЗУ1	1-7	50:22:0000000:109707	205	Раздел с сохранением исходного в изменённых границах	Земли населенных пунктов	Земли населенных пунктов	земельные участки (территории) общего пользования	7.1 Железнодорожный транспорт	Требуется	50:22:0010302:10063, 50:22:0010302:10415
2	ЗУ2	1-25	50:22:0010303	602	Образование из земель или земельных участков, находящихся в государственной или муниципальной собственности	Земли населенных пунктов	Земли населенных пунктов	-	7.1 Железнодорожный транспорт	Требуется	-
3	ЗУ3	1-8	50:22:0010303	51	Образование из земель или земельных участков, находящихся в государственной или муниципальной собственности	Земли населенных пунктов	Земли населенных пунктов	-	7.1 Железнодорожный транспорт	Требуется	-
<i>Зона планируемого размещения линейных объектов, подлежащих реконструкции в связи с изменением их местоположения</i>											
4	ЗУ4	1-24	50:22:0010303	78	Образование из земель или земельных участков, находящихся в государственной или муниципальной собственности	Земли населенных пунктов	Земли населенных пунктов	-	12.0.1. Улично-дорожная сеть	Требуется	-

Проект межевания территории объекта «Этап 26. Реконструкция тяговой подстанции Панки»  
в рамках реализации проекта «Организация пригородно-городского пассажирского железнодорожного движения на участке Крюково-Раменское (МЦД-3)»

*Примечание 1. Образуемые земельные участки с видом разрешённого использования «7.1. Железнодорожный транспорт» не относятся к территориям общего пользования.*

*Примечание 2. Образуемые земельные участки с видом разрешённого использования «12.0.1. Улично-дорожная сеть» относятся к территориям общего пользования.*

*Примечание 3. В случае, если при разделе земельного участка, находящегося в государственной или муниципальной собственности, образуется два и более земельных участка, а также в случае, если два и более земельных участка образуются из земель, находящихся в государственной собственности (из земель, государственная собственность на которые не разграничена), допускается образование одного или нескольких многоконтурных земельных участков (в границах одного кадастрового района, с соблюдением требований к образуемым земельным участкам).*

**Таблица 2. Перечень образуемых лесных участков – не приводится в связи с отсутствием таких участков.**

Проект межевания территории объекта «Этап 26. Реконструкция тяговой подстанции Панки»  
в рамках реализации проекта «Организация пригородно-городского пассажирского железнодорожного  
движения на участке Крюково-Раменское (МЖД-3)»

**Таблица 3. Номера и перечень координат характерных точек образуемых  
земельных участков, в том числе лесных участков**

Система координат: МСК-50 зона 2

ЗУ1

Номер точки	X	Y
1	458363,09	2215442,45
2	458341,41	2215474,68
3	458335,42	2215469,37
4	458347,14	2215456,14
5	458349,29	2215453,80
6	458354,34	2215448,30
7	458361,27	2215440,76
1	458363,09	2215442,45

ЗУ2

Номер точки	X	Y
1	458346,09	2215455,19
2	458347,14	2215456,14
3	458335,42	2215469,37
4	458341,41	2215474,68
5	458325,56	2215492,25
6	458312,58	2215506,65
7	458307,20	2215512,59
8	458307,19	2215512,59
9	458286,33	2215535,63
10	458285,64	2215535,01
11	458338,36	2215475,13
12	458307,87	2215444,21
13	458316,51	2215440,48
14	458318,17	2215440,33
15	458321,22	2215443,20
16	458323,42	2215443,69
17	458325,30	2215444,37
18	458327,07	2215445,29
19	458328,71	2215446,44
20	458335,00	2215452,30
21	458336,17	2215453,27
22	458338,14	2215454,43
23	458340,30	2215455,20
24	458341,80	2215455,47
25	458344,08	2215455,53
1	458346,09	2215455,19

Проект межевания территории объекта «Этап 26. Реконструкция тяговой подстанции Панки»  
в рамках реализации проекта «Организация пригородно-городского пассажирского железнодорожного  
движения на участке Крюково-Раменское (МЦД-3)»

ЗУ3

Номер точки	X	Y
1	458274,68	2215528,23
2	458278,93	2215532,23
3	458275,44	2215536,68
4	458265,01	2215528,04
5	458265,88	2215526,96
6	458268,48	2215529,05
7	458270,39	2215529,72
8	458272,53	2215529,57
1	458274,68	2215528,23

ЗУ4

Номер точки	X	Y
1	458343,49	2215452,83
2	458346,09	2215455,19
3	458344,08	2215455,53
4	458341,80	2215455,47
5	458340,30	2215455,20
6	458338,14	2215454,43
7	458336,17	2215453,27
8	458335,00	2215452,30
9	458328,71	2215446,44
10	458327,07	2215445,29
11	458325,30	2215444,37
12	458323,42	2215443,69
13	458321,22	2215443,20
14	458318,17	2215440,33
15	458320,45	2215440,41
16	458322,62	2215440,74
17	458324,99	2215441,39
18	458327,25	2215442,35
19	458329,37	2215443,59
20	458331,30	2215445,10
21	458336,85	2215450,33
22	458339,27	2215451,98
23	458340,93	2215452,57
24	458343,26	2215452,86
1	458343,49	2215452,83

**Таблица 4. Перечень изменяемых земельных участков**

Кадастровый номер изменяемого земельного участка	Сведения об отнесении / неотнесении изменяемого земельного участка к территории общего пользования	Категория земель изменяемого земельного участка	Вид разрешённого использования изменяемого земельного участка
1	2	3	4
50:22:0000000:109707	Относится	Земли населенных пунктов	земельные участки (территории) общего пользования

**Таблица 5. Условные номера, кадастровые номера или иные ранее присвоенные государственные учетные номера существующих земельных участков, в отношении которых предполагаются их резервирование и (или) изъятие для государственных или муниципальных нужд, их адреса или описание местоположения, перечень и адреса расположенных на таких земельных участках объектов недвижимого имущества (при наличии сведений о них в Едином государственном реестре недвижимости) – не приводятся в связи с отсутствием таких земельных участков**

**Таблица 6. Перечень кадастровых номеров существующих земельных участков, на которых линейный объект может быть размещен на условиях сервитута, публичного сервитута, их адреса или описание местоположения, перечень и адреса расположенных на таких земельных участках объектов недвижимого имущества (при наличии сведений о них в Едином государственном реестре недвижимости)**

№ п/п	Кадастровый номер земельного участка	Адрес (описание местоположения) земельного участка	Вид разрешённого использования земельного участка	Перечень и адреса расположенных на земельном участке объектов недвижимого имущества
1	2	3	4	5
1	50:22:0000000:109707	Московская область, р- н Люберецкий, г Люберцы, ул Электрификации	Земельные участки (территории) общего пользования	50:22:0010302:10063, 50:22:0010302:10415, 50:22:0000000:120770
2	50:22:0000000:96886	Московская область, г. Люберцы, ул. Электрификации	Под автомобильную дорогу общего пользования местного значения	50:22:0000000:98112, 50:22:0010303:2671, 50:22:0010302:9883, 50:22:0010302:9999, 50:22:0000000:120770, 50:22:0010302:833, 50:22:0010302:835, 50:22:0010302:838, 50:22:0010301:1950, 50:22:0010301:1952, 50:22:0010301:1953, 50:22:0010301:1954, 50:22:0010301:1955, 50:22:0010301:1956, 50:22:0010301:1958, 50:22:0010301:1959, 50:22:0010301:1960, 50:22:0010301:1961,

Проект межевания территории объекта «Этап 26. Реконструкция тяговой подстанции Панки»  
в рамках реализации проекта «Организация пригородно-городского пассажирского железнодорожного движения на участке Крюково-Раменское (МЦД-3)»

				50:22:0010301:1962, 50:22:0010301:1963, 50:22:0010301:1964, 50:22:0010301:1965, 50:22:0010301:1966, 50:22:0010301:1969, 50:22:0010301:1970, 50:22:0010301:1971, 50:22:0010301:1972, 50:22:0010301:1973, 50:22:0010301:1974, 50:22:0010301:1975, 50:22:0010301:1976, 50:22:0010301:1977, 50:22:0010301:1978, 50:22:0010301:1979, 50:22:0010301:1980, 50:22:0010301:1981, 50:22:0010301:1982, 50:22:0010301:1984, 50:22:0010301:1985, 50:22:0010301:1987, 50:22:0010301:1988, 50:22:0010301:1989, 50:22:0010301:1990, 50:22:0010301:1991, 50:22:0010301:1992, 50:22:0010302:808, 50:22:0010302:809, 50:22:0010302:810, 50:22:0010302:811, 50:22:0010302:812, 50:22:0010302:813, 50:22:0010302:814, 50:22:0010302:815, 50:22:0010302:816, 50:22:0010302:817, 50:22:0010302:818, 50:22:0010302:819, 50:22:0010302:820, 50:22:0010302:822, 50:22:0010302:823, 50:22:0010302:824, 50:22:0010302:825, 50:22:0010302:826, 50:22:0010302:827, 50:22:0010302:828, 50:22:0010302:829, 50:22:0010302:830, 50:22:0010302:831, 50:22:0010302:832, 50:22:0010302:834, 50:22:0010302:836, 50:22:0010302:837, 50:22:0010302:839
3	50:22:0010303:2711	Московская область, г. Люберцы, ул. Электрификации	Обслуживание автотранспорта	-
4	50:22:0010303:2642	Московская область, г. Люберцы, ул. Электрификации, д. 35	Под многоэтажный, многоквартирный жилой дом	50:22:0010303:51, 50:22:0010303:52

Проект межевания территории объекта «Этап 26. Реконструкция тяговой подстанции Панки»  
в рамках реализации проекта «Организация пригородно-городского пассажирского железнодорожного движения на участке Крюково-Раменское (МЦД-3)»

5	50:22:0010303:2702	Московская область, г. Люберцы, проезд к д. 38 по ул. Электрификации	Земельные участки (территории) общего пользования	-
6	50:22:0010303:2640	Московская область, г. Люберцы, ул. Электрификации, д. 38	Под многоэтажный, многоквартирный жилой дом	50:22:0010303:53, 50:22:0010303:54

*Публичный сервитут может быть установлен в соответствии со ст. 39<sup>37</sup> Земельного Кодекса РФ или ст. 4 Федерального закона от 31.07.2020 № 254-ФЗ "Об особенностях регулирования отдельных отношений в целях реализации приоритетных проектов по модернизации и расширению инфраструктуры..." в следующих целях: 1) размещение объектов электросетевого хозяйства, тепловых сетей и иных инженерных сетей, если указанные объекты являются объектами федерального, регионального или местного значения, либо необходимы для организации электро-, газо-, тепло-, водоснабжения населения и водоотведения, подключения (технологического присоединения) к сетям инженерно-технического обеспечения, либо переносятся в связи с изъятием земельных участков, на которых они ранее располагались, для государственных или муниципальных нужд; 2) складирование строительных и иных материалов, размещение временных или вспомогательных сооружений и (или) строительной техники, которые необходимы для обеспечения строительства, реконструкции, ремонта объектов транспортной инфраструктуры федерального, регионального или местного значения; 3) устройство пересечений железнодорожных путей с железнодорожными путями общего пользования на земельных участках, находящихся в государственной собственности, в границах полос отвода железных дорог; 4) устройство пересечений железнодорожных путей с автомобильными дорогами на земельных участках, находящихся в государственной или муниципальной собственности, в границах полосы отвода автомобильной дороги; 5) размещение железнодорожных путей в туннелях; 6) строительство линейных объектов инфраструктуры (за исключением линейных объектов, размещение которых делает невозможным дальнейшее использование земельного участка или его части в соответствии с установленным видом разрешенного использования); 7) реконструкция объектов инфраструктуры; 8) обеспечение строительства, реконструкции объектов инфраструктуры, в том числе проход, проезд, провоз строительных и иных материалов через земельный участок, размещение на земельном участке информационных щитов, указателей, предупредительных, межевых и геодезических знаков.*

**Таблица 7. Вид разрешенного использования существующих земельных участков, занятых линейными объектами и объектами капитального строительства, входящими в состав линейных объектов, в соответствии с проектом планировки территории**

Кадастровый номер существующего земельного участка	Вид разрешённого использования изменяемого земельного участка
1	2
50:22:0000000:4	Железнодорожный транспорт



Проект межевания территории объекта «Этап 26. Реконструкция тяговой подстанции Панки»  
в рамках реализации проекта «Организация пригородно-городского пассажирского железнодорожного  
движения на участке Крюково-Раменское (МЦД-3)»

**Таблица 8. Сведения о границах территории, применительно к которой осуществляется подготовка проекта межевания, содержащие перечень координат характерных точек таких границ**

Система координат: МСК-50 зона 2

Номер точки	X	Y
1	458941,64	2214833,69
2	458942,18	2214833,06
3	458949,82	2214824,12
4	458950,30	2214824,55
5	458992,77	2214776,05
6	459067,13	2214691,23
7	459233,41	2214504,36
8	459384,10	2214330,18
9	459400,40	2214311,04
10	459399,75	2214310,89
11	459397,74	2214310,87
12	459392,83	2214312,00
13	459390,93	2214312,74
14	459387,36	2214314,61
15	459384,26	2214317,12
16	459266,37	2214456,60
17	459165,20	2214570,78
18	459121,97	2214618,64
19	459114,12	2214632,68
20	459103,97	2214643,94
21	459090,84	2214653,33
22	458940,54	2214824,41
23	458939,56	2214826,48
24	458939,33	2214829,60
25	458939,95	2214831,32
1	458941,64	2214833,69
26	458892,11	2214875,84
27	458919,07	2214851,01
28	458911,89	2214854,26
26	458892,11	2214875,84
29	458289,91	2215548,65
30	458292,87	2215545,28
31	458370,27	2215457,80
32	458379,74	2215447,23
33	458395,42	2215429,41
34	458403,89	2215419,80
35	458449,58	2215368,16
36	458458,95	2215357,66

Проект межевания территории объекта «Этап 26. Реконструкция тяговой подстанции Панки»  
в рамках реализации проекта «Организация пригородно-городского пассажирского железнодорожного  
движения на участке Крюково-Раменское (МЦД-3)»

Номер точки	X	Y
37	458473,59	2215341,25
38	458483,13	2215330,66
39	458527,92	2215279,17
40	458536,26	2215270,06
41	458550,66	2215253,45
42	458557,74	2215245,16
43	458614,48	2215180,28
44	458622,81	2215170,81
45	458659,81	2215128,46
46	458671,01	2215115,12
47	458680,36	2215103,44
48	458686,56	2215095,16
49	458691,70	2215088,97
50	458699,97	2215078,60
51	458727,03	2215047,14
52	458734,52	2215038,57
53	458742,39	2215029,49
54	458749,43	2215021,35
55	458767,69	2215000,02
56	458777,33	2214988,56
57	458801,01	2214962,25
58	458807,47	2214954,95
59	458841,92	2214918,25
60	458850,59	2214909,11
61	458904,84	2214850,44
62	458921,95	2214831,37
63	458925,85	2214827,66
64	458954,40	2214796,87
65	458980,44	2214768,90
66	458982,89	2214765,67
67	459046,91	2214690,66
68	459055,17	2214681,27
69	459080,43	2214654,22
70	459123,44	2214605,60
71	459136,79	2214589,58
72	459144,77	2214581,09
73	459156,34	2214567,85
74	459212,56	2214504,86
75	459222,04	2214494,26
76	459241,36	2214472,57
77	459252,24	2214460,17
78	459302,14	2214401,92
79	459356,79	2214335,89
80	459385,31	2214303,71

Проект межевания территории объекта «Этап 26. Реконструкция тяговой подстанции Панки»  
в рамках реализации проекта «Организация пригородно-городского пассажирского железнодорожного  
движения на участке Крюково-Раменское (МЦД-3)»

Номер точки	X	Y
81	459386,74	2214301,25
82	459388,15	2214295,87
83	459388,70	2214289,45
84	459387,51	2214285,52
85	459349,11	2214331,56
86	459351,79	2214333,83
87	459348,18	2214337,95
88	459347,69	2214337,58
89	459295,48	2214396,56
90	459291,56	2214393,41
91	459290,13	2214392,05
92	459246,02	2214445,30
93	459241,24	2214450,53
94	459237,83	2214454,58
95	459236,70	2214455,92
96	459236,72	2214463,33
97	459211,34	2214492,09
98	459208,93	2214494,56
99	459178,05	2214529,17
100	459148,03	2214562,82
101	459127,07	2214579,57
102	459112,26	2214598,22
103	459100,79	2214613,79
104	459096,31	2214619,24
105	459094,16	2214617,47
106	459082,15	2214631,92
107	459083,27	2214632,92
108	459082,96	2214633,29
109	459077,48	2214640,47
110	459077,12	2214640,94
111	459073,19	2214644,15
112	459076,29	2214646,85
113	459060,97	2214664,15
114	459047,21	2214679,56
115	459043,44	2214676,07
116	459038,27	2214678,20
117	458985,08	2214738,16
118	458968,65	2214758,25
119	458952,24	2214776,84
120	458938,51	2214792,45
121	458939,59	2214793,37
122	458935,31	2214798,14
123	458935,10	2214797,91
124	458927,07	2214807,03

Проект межевания территории объекта «Этап 26. Реконструкция тяговой подстанции Панки»  
в рамках реализации проекта «Организация пригородно-городского пассажирского железнодорожного  
движения на участке Крюково-Раменское (МЦД-3)»

Номер точки	X	Y
125	458927,32	2214807,21
126	458922,99	2214812,14
127	458924,23	2214813,26
128	458917,70	2214820,84
129	458915,43	2214818,84
130	458912,50	2214822,38
131	458911,94	2214823,04
132	458911,67	2214822,79
133	458895,84	2214840,54
134	458889,76	2214847,49
135	458844,13	2214899,00
136	458835,96	2214908,31
137	458819,36	2214927,11
138	458794,82	2214954,72
139	458739,66	2215018,08
140	458737,08	2215020,98
141	458719,26	2215042,01
142	458714,00	2215047,84
143	458712,97	2215047,11
144	458712,64	2215047,50
145	458678,30	2215087,54
146	458674,94	2215091,54
147	458671,70	2215093,56
148	458647,51	2215119,79
149	458609,87	2215163,35
150	458602,75	2215172,09
151	458600,13	2215175,16
152	458601,78	2215176,59
153	458598,25	2215180,67
154	458596,86	2215179,47
155	458586,04	2215191,69
156	458575,35	2215203,34
157	458564,20	2215216,96
158	458563,62	2215217,61
159	458560,23	2215220,90
160	458545,00	2215237,76
161	458517,56	2215262,60
162	458502,23	2215279,81
163	458479,70	2215305,42
164	458464,54	2215322,58
165	458439,01	2215351,19
166	458424,58	2215367,95
167	458401,90	2215393,36
168	458387,08	2215410,46

Проект межевания территории объекта «Этап 26. Реконструкция тяговой подстанции Панки»  
в рамках реализации проекта «Организация пригородно-городского пассажирского железнодорожного  
движения на участке Крюково-Раменское (МЦД-3)»

Номер точки	X	Y
169	458361,27	2215440,76
170	458354,34	2215448,30
171	458349,60	2215453,47
172	458347,14	2215456,14
173	458346,09	2215455,19
174	458343,49	2215452,83
175	458343,26	2215452,86
176	458340,93	2215452,57
177	458339,27	2215451,98
178	458336,85	2215450,33
179	458331,30	2215445,10
180	458329,37	2215443,59
181	458327,25	2215442,35
182	458324,99	2215441,39
183	458322,62	2215440,74
184	458320,45	2215440,41
185	458318,17	2215440,33
186	458316,51	2215440,48
187	458307,87	2215444,21
188	458338,36	2215475,13
189	458285,64	2215535,01
190	458283,94	2215536,93
191	458278,93	2215532,23
192	458274,68	2215528,23
193	458272,53	2215529,57
194	458270,39	2215529,72
195	458268,48	2215529,05
196	458265,88	2215526,96
197	458265,01	2215528,04
198	458275,44	2215536,68
29	458289,91	2215548,65
199	458633,30	2215153,94
200	458639,45	2215147,14
201	458635,40	2215143,47
202	458629,25	2215150,27
199	458633,30	2215153,94
203	458623,26	2215161,28
204	458628,51	2215155,24
205	458625,12	2215152,28
206	458619,87	2215158,32
203	458623,26	2215161,28

Проект межевания территории объекта «Этап 26. Реконструкция тяговой подстанции Панки»  
в рамках реализации проекта «Организация пригородно-городского пассажирского железнодорожного  
движения на участке Крюково-Раменское (МЦД-3)»

Номер точки	X	Y
207	458915,35	2214831,75
208	458915,40	2214827,40
209	458912,15	2214827,37
210	458912,10	2214831,72
207	458915,35	2214831,75
211	458235,95	2215609,36
212	458236,79	2215608,98
213	458238,34	2215607,24
214	458281,96	2215557,73
215	458286,85	2215552,14
216	458272,60	2215540,26
217	458222,78	2215599,45
218	458227,76	2215606,05
219	458234,97	2215609,27
211	458235,95	2215609,36
220	458251,01	2215617,69
221	458301,85	2215560,64
222	458378,58	2215479,45
223	458371,87	2215473,03
224	458407,58	2215433,11
225	458417,87	2215430,54
226	458632,63	2215189,34
227	458634,25	2215190,20
228	458664,82	2215156,03
229	458666,87	2215153,74
230	458670,93	2215149,51
231	458682,51	2215145,26
232	458687,27	2215143,46
233	458692,49	2215140,32
234	458691,15	2215136,23
235	458690,43	2215134,05
236	458689,15	2215130,20
237	458690,01	2215129,92
238	458697,40	2215127,60
239	458695,46	2215121,67
240	458690,58	2215106,70
241	458710,47	2215087,13
242	458711,40	2215088,26
243	458736,65	2215060,53
244	458732,57	2215057,11
245	458755,72	2215031,24
246	458782,88	2214999,16

Проект межевания территории объекта «Этап 26. Реконструкция тяговой подстанции Панки»  
в рамках реализации проекта «Организация пригородно-городского пассажирского железнодорожного  
движения на участке Крюково-Раменское (МЦД-3)»

Номер точки	X	Y
247	458811,61	2214968,07
248	458887,65	2214880,84
249	458775,58	2215003,16
250	458726,12	2215060,89
251	458690,27	2215103,64
252	458670,47	2215128,42
253	458647,85	2215154,70
254	458576,89	2215236,38
255	458538,90	2215279,76
256	458482,74	2215343,67
257	458462,62	2215366,54
258	458455,95	2215379,12
259	458428,75	2215409,72
260	458419,50	2215420,35
261	458410,76	2215424,94
262	458406,05	2215430,19
263	458267,27	2215587,05
264	458244,99	2215612,36
220	458251,01	2215617,69

